



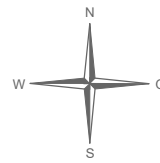
Gemeinde Rümlingen

Stand: Beschlussfassung

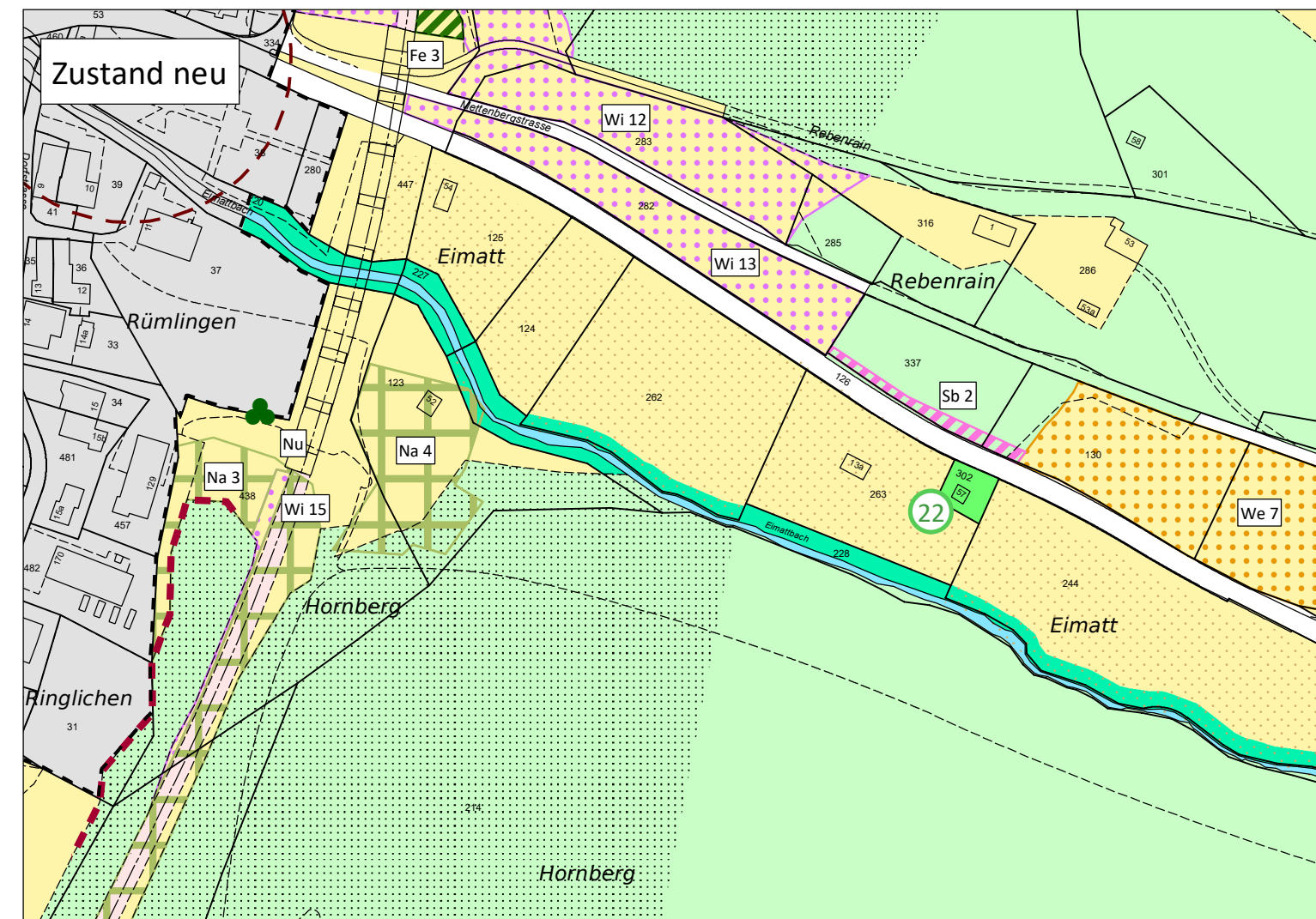
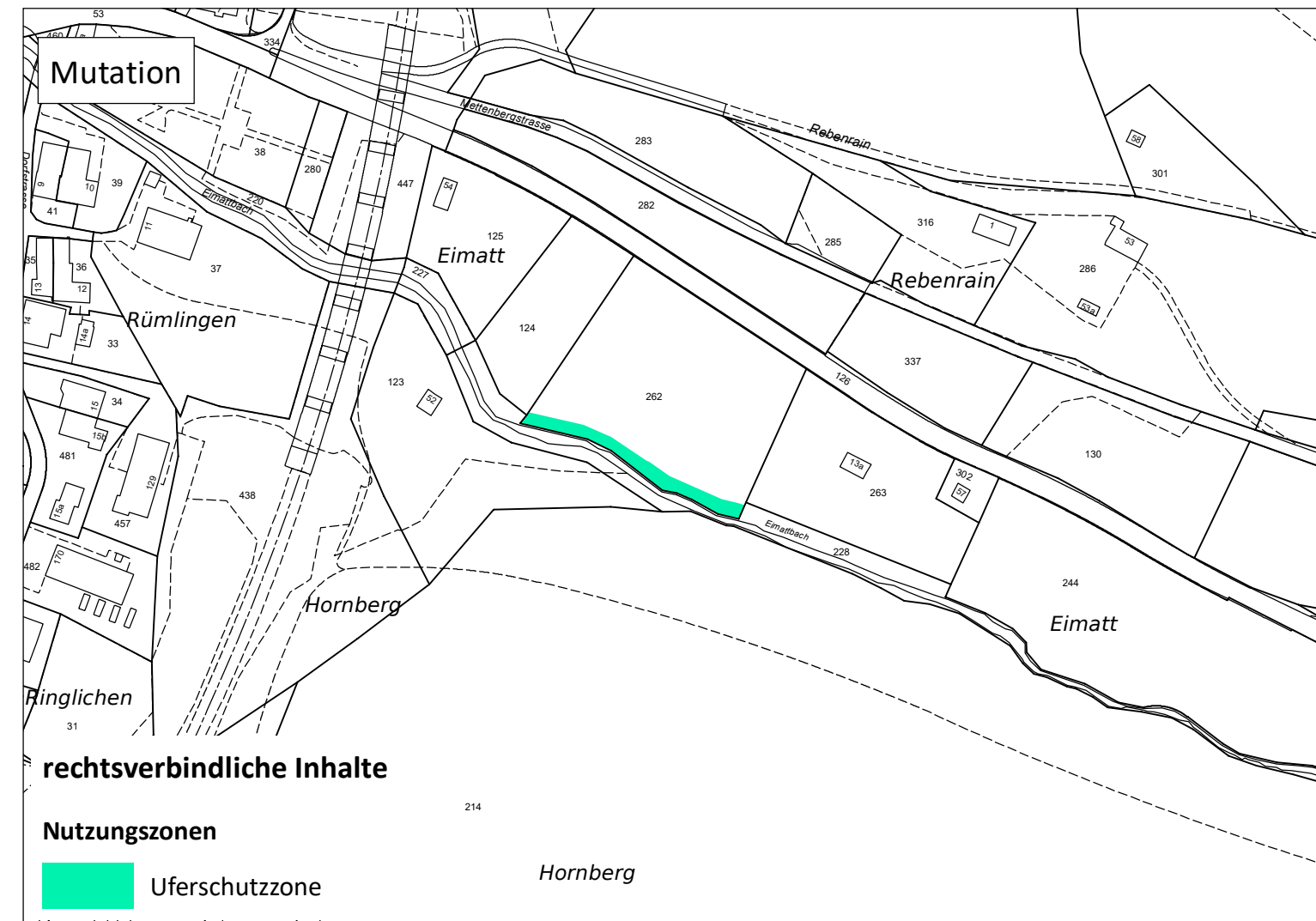
Zonenplan Landschaft

Mutation "Uferschutzzone Parzelle Nr. 262"

1:2'000



| | | |
|--|---|--|
| Exemplar | Inventar Nr. | |
| Beschluss des Gemeinderates: Beschluss der Gemeindeversammlung: Referendumsfrist: Urnenabstimmung: Publikation der Planaufgabe im Amtsblatt Nr. vom Planaufgabe: | Namens des Gemeinderates Die Präsidentin: Die Gemeindeglied: | |
| Vom Regierungsrat des Kantons Basel-Landschaft genehmigt mit Beschluss Nr. vom Publikation des Regierungsratsbeschlusses im Amtsblatt Nr. vom | Die Landschaftsplaner: | |



jermann

Geoinformation
Vermessung
Raumplanung

Jermann Ingenieure + Geometer AG
Altenmattweg 1
4144 Arlesheim
Telefon 061 706 93 93
Telefax 061 706 93 94
www.jermann-ag.ch

| | | | |
|-------------|----------------|-------------|-----|
| Datum: | 05.05.2025 | bearbeitet: | hss |
| Format: | 29.7 x 42.0 cm | geprüft: | |
| AuftragsNr: | 51.3.0044 | | |
| Projekt: | Rümlingen ZPL | | |