



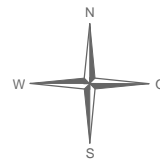
# Gemeinde Rümlingen

Stand: Beschlussfassung

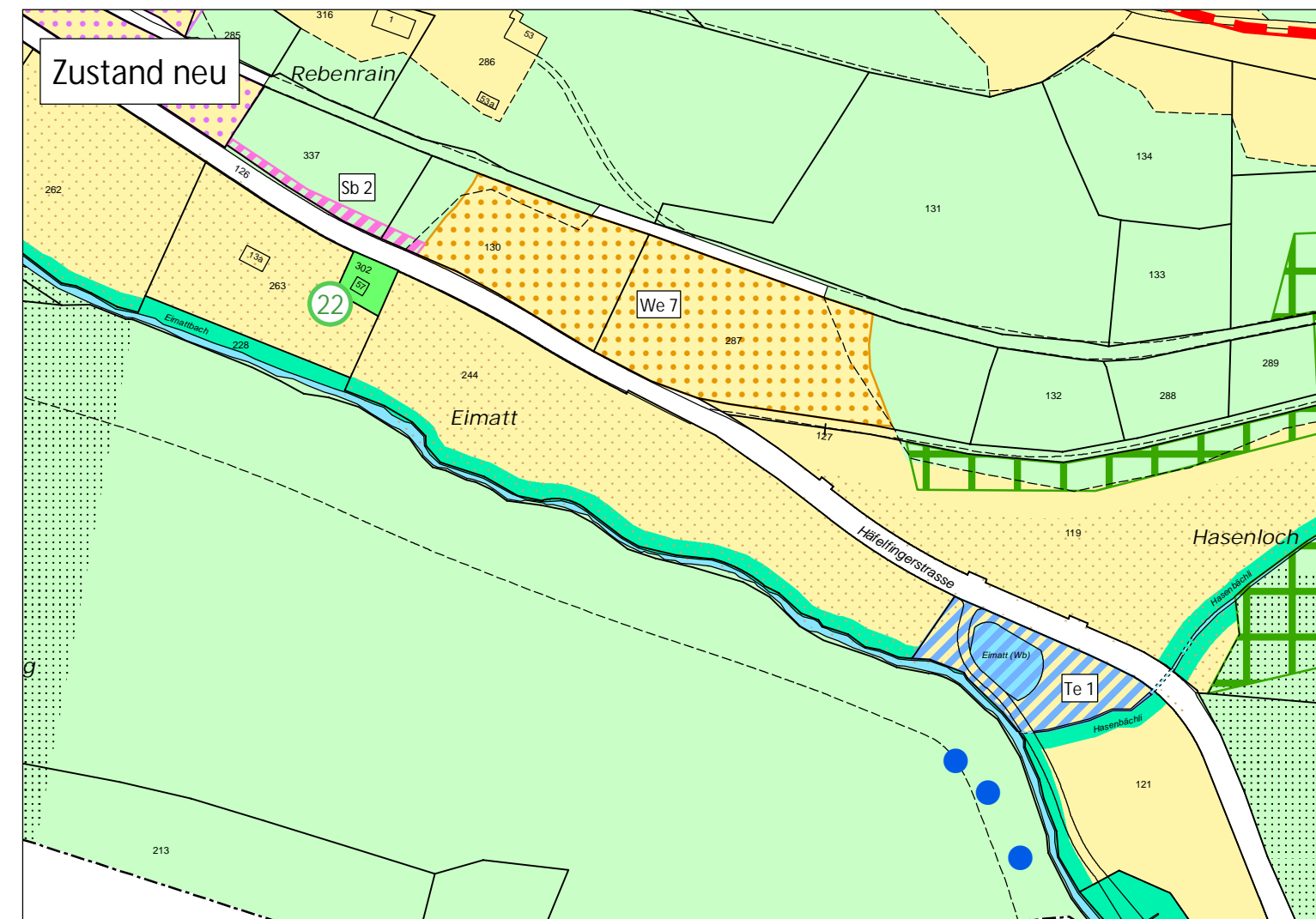
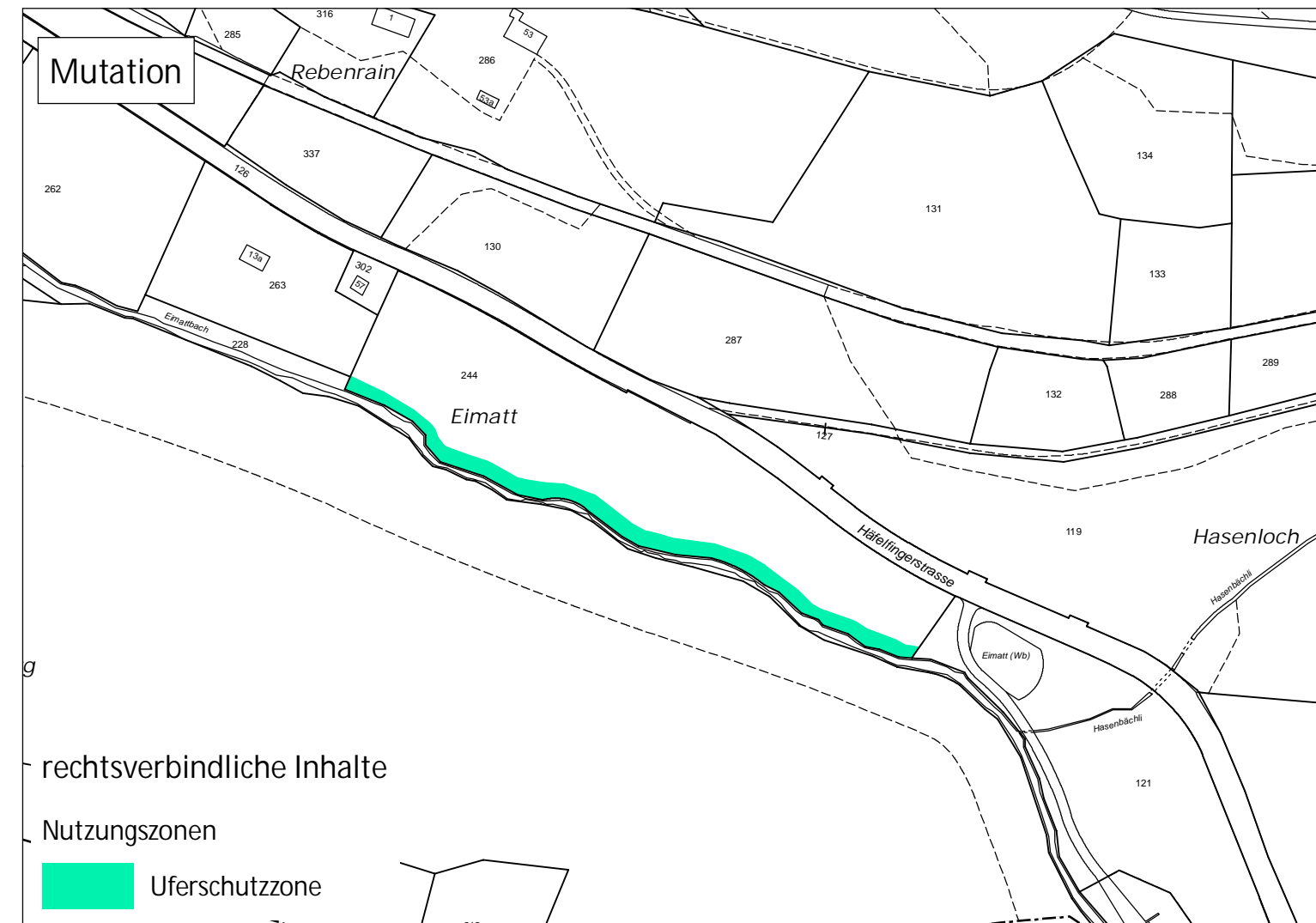
## Zonenplan Landschaft

### Mutation "Uferschutzzone Parzelle Nr. 244"

1:2'000



Exemplar	Inventar Nr.
Beschluss des Gemeinderates: Beschluss der Gemeindeversammlung: Referendumsfrist: Urnenabstimmung: Publikation der Planaufgabe im Amtsblatt Nr. vom Planaufgabe:	Namens des Gemeinderates Die Präsidentin: Die Gemeindegliederschreiberin:
Vom Regierungsrat des Kantons Basel-Landschaft genehmigt mit Beschluss Nr. vom Publikation des Regierungsratsbeschlusses im Amtsblatt Nr. vom	Die Landschaftsrecherberin:



### jermann

Geoinformation  
Vermessung  
Raumplanung

Jermann Ingenieure + Geometer AG  
Altenmattweg 1  
4144 Arlesheim  
Telefon 061 706 93 93  
Telefax 061 706 93 94  
www.jermann-ag.ch

Datum:	05.05.2025	bearbeitet:	hss
Format:	29.7 x 42.0 cm	geprüft:	
AuftragsNr:	51.3.0044		
Projekt:	Rümlingen ZPL		