



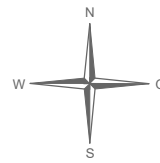
Gemeinde Rümlingen

Stand: Beschlussfassung

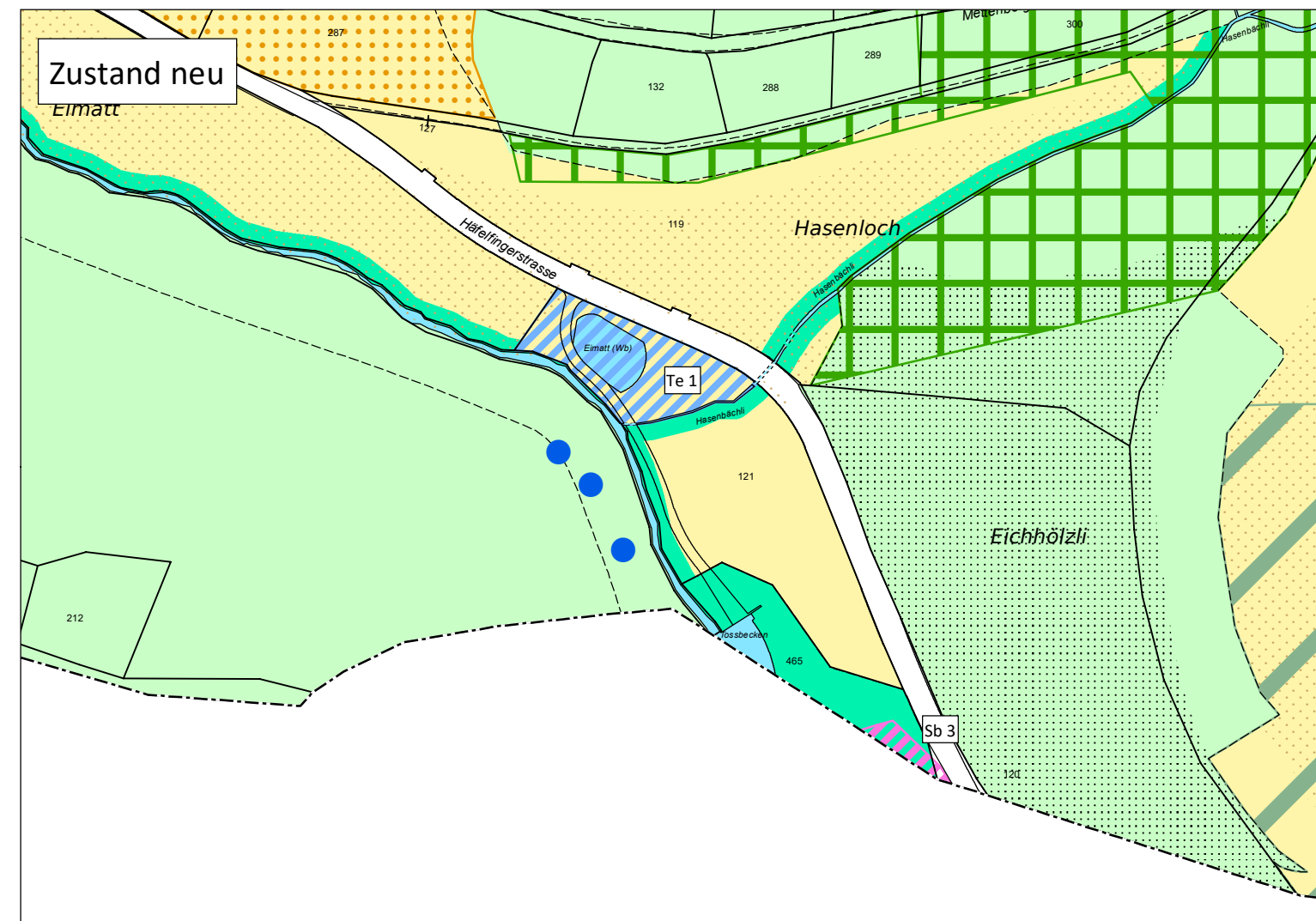
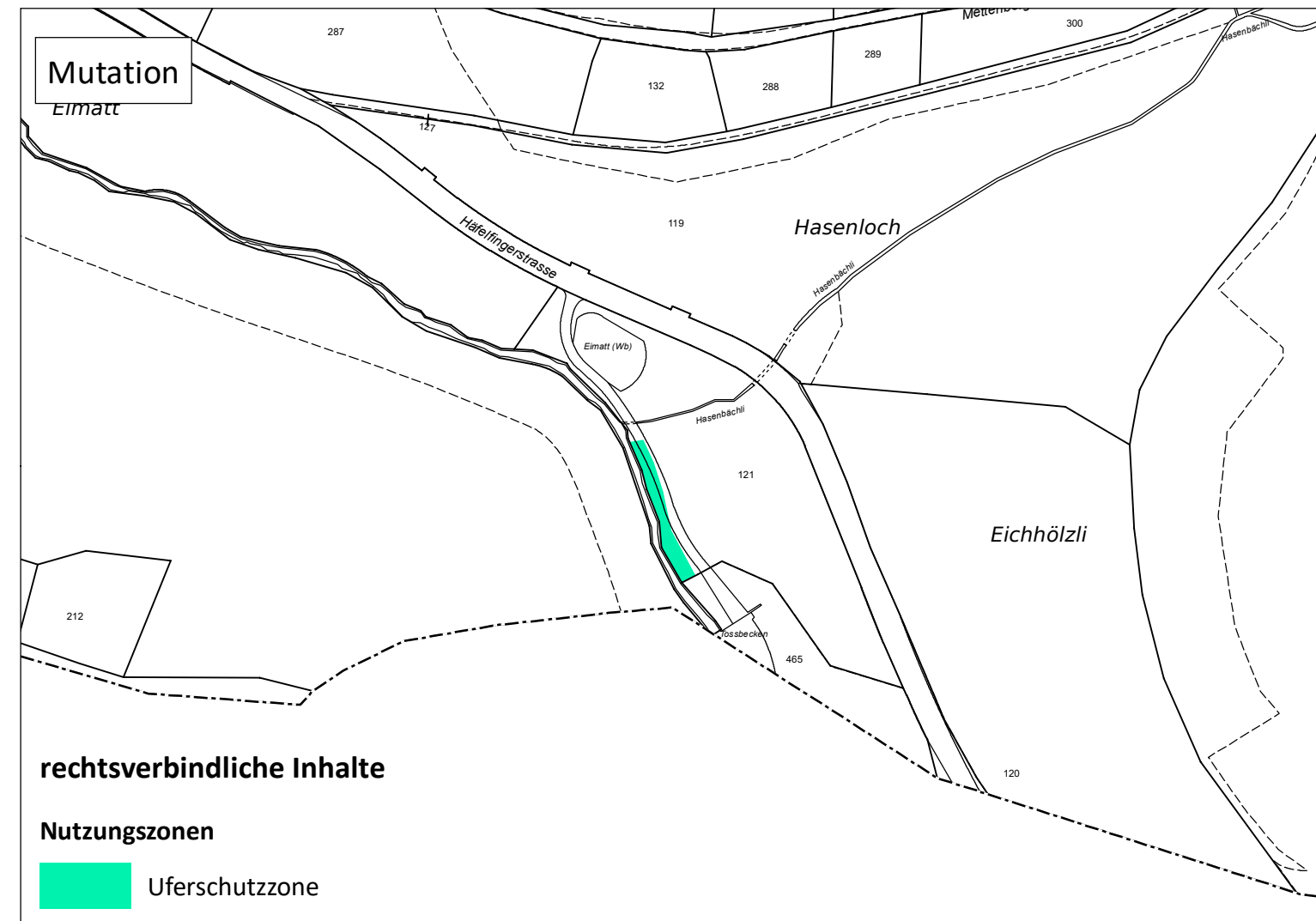
Zonenplan Landschaft

Mutation "Uferschutzzone Parzelle Nr. 121"

1:2'000



Exemplar	Inventar Nr.	
Beschluss des Gemeinderates: Beschluss der Gemeindeversammlung: Referendumsfrist: Urnenabstimmung: Publikation der Planaufgabe im Amtsblatt Nr. vom Planaufgabe:	Namens des Gemeinderates Die Präsidentin: Die Gemeindeglied:	
Vom Regierungsrat des Kantons Basel-Landschaft genehmigt mit Beschluss Nr. vom Publikation des Regierungsratsbeschlusses im Amtsblatt Nr. vom	Die Landschaftsplanerin:	



jermann

Geoinformation
Vermessung
Raumplanung

Jermann Ingenieure + Geometer AG
Altenmattweg 1
4144 Arlesheim
Telefon 061 706 93 93
Telefax 061 706 93 94
www.jermann-ag.ch

Datum:	05.05.2025	bearbeitet:	hss
Format:	29.7 x 42.0 cm	geprüft:	
AuftragsNr:	51.3.0044		
Projekt:	Rümlingen ZPL		